

Bau-, Umwelt- und Wirtschaftsdepartement

Verkehr und Infrastruktur (vif)

Mobilität

Verkehrssicherheit

Arsenalstrasse 43

Postfach

6010 Kriens 2 Sternmatt

Telefon +41 41 318 12 12

vif@lu.ch

vif.lu.ch

Verkehr und Infrastruktur (vif)

Realisierung Strassen

Adrian Nauer

Arsenalstrasse 43

Postfach

6010 Kriens 2 Sternmatt

Kriens, 06. Oktober 2025 FLM

Geschäft: U0011-23Vitznau_K2b_5

**Vitznau Kantonsstrasse K 2b (Bereich Bürglen - Obere Nase Grenze KT SZ)
Verkehrsordnung für Strassenausbau und Sanierung Strasse «Nachtsper-
rungen» inkl. Signalisationsskonzept**

Demontage Kran 3

Guten Tag Herr Nauer

Wir überweisen Ihnen folgende Verkehrsordnung:

Strasse	Seestrasse
Bereich	Bürglen – Obere Nase
Signalisation	Signalisationskonzept für Nachtsperrungen
Datum	So. 09.11.25 – Fr. 14.11 2025 (jeweils von 22:00 – 05:00 Uhr)
Bauherrschaft	Verkehr und Infrastruktur (vif) Realisierung Strassen Adrian Nauer, 041 318 11 14
Projektleitung	BG Ingenieure und Berater AG, Bahnhofstr. 53, 6430 Schwyz
Chefbauleiter	Marc Reinhard, 079 355 83 90
Bauleitung	Bruno Blaser, 058 424 52 93 oder 079 585 21 15
Projekt Nr.	10180.1
Bauunternehmung	ARGE MaCoWa, c/o Marti Bauunternehmung AG
Chef-Bauführer	Patrick Flury, 041 349 25 00 oder 079 606 20 61
Polier	Marcel Sommerhalder, 079 224 58 13 (Betonbau)

Umleitungskonzept

Bemerkung: Bei allen bestehenden Infotafeln (Mo. – Fr.) abdecken
(zentras, Betrieb Kantonsstrassen)

Pos. 1 Standort: Küssnacht Nordstrasse, nach Kreisel vor Leitplanke
in Richtung Zugerstrasse

1 Informationstafel (10 Tage vor Sperrung aufstellen)

1 Zusatztafel (Befestigung an Infotafel)

**Strasse nach
Gersau
gesperrt**

**So. 09.11. - Fr. 14.11. 2025
jeweils von
22:00 - 05:00 Uhr**

**Umleitung über
Goldau / Brunnen**

**Zufahrt bis
Vitznau
gestattet**

Pos. 2 Standort:

Küssnacht Zugerstrasse, Kreisel Autobahnausfahrt
vor Kreiselausfahrt in Richtung Küssnacht

1 Informationstafel (10 Tage vor Sperrung aufstellen)

1 Zusatztafel (Befestigung an Infotafel)

**Strasse nach
Gersau
gesperrt**

**So. 09.11. - Fr. 14.11. 2025
jeweils von
22:00 - 05:00 Uhr**

**Umleitung über
Goldau / Brunnen**

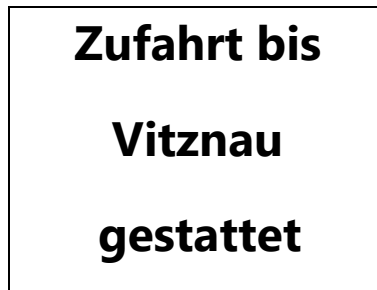
**Zufahrt bis
Vitznau
gestattet**

Pos. 3 Standort:

Küssnacht Werkstrasse, Kreisel
vor Kreiselausfahrt in Richtung Tunnel Burg

1 Informationstafel (10 Tage vor Sperrung aufstellen)

1 Zusatztafel (Befestigung an Infotafel)

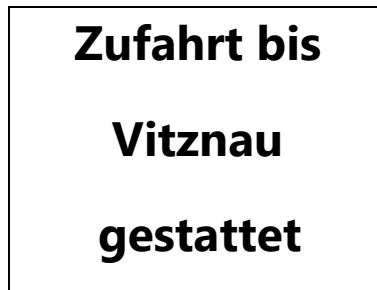


Pos. 4 Standort:

Küssnacht Grepperstrasse, Kreisel
vor Kreiselausfahrt in Richtung Greppen

1 Informationstafel (10 Tage vor Sperrung aufstellen)

1 Zusatztafel (Befestigung an Infotafel)



Pos. 5 Standort:

Weggis, Kreisel Brasil
bei Kreiselausfahrt in Richtung Vitznau

1 Informationstafel (10 Tage vor Sperrung aufstellen)

1 Zusatztafel (Befestigung an Infotafel)

**Strasse nach
Gersau
gesperrt**

**So. 09.11. - Fr. 14.11. 2025
jeweils von
22:00 - 05:00 Uhr**

**Umleitung über
Küssnacht / Goldau / Brunnen**

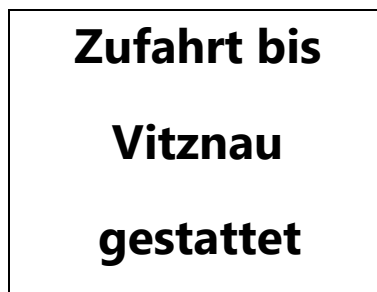
**Zufahrt bis
Vitznau
gestattet**

Pos. 6 Standort:

Weggis Kantonsstrasse, nach Abzweigung Gotthardstrasse
in Richtung Vitznau

1 Informationstafel (10 Tage vor Sperrung aufstellen)

1 Zusatztafel (Befestigung an Infotafel)



Pos. 7 Standort:

Vitznau Seestrasse, nach Abzweigung Altdorfstr. (PP Tschuepis)
in Richtung Gersau

1 Signal 4.09 "Sackgasse"

1 Zusatztafel

1 Verkehrsdienst (Gemäss Einsatzplan Bauleitung)



**Zufahrt bis
Hotel Flora Alpina
gestattet**


Pos. 8 Standort:

Vitznau Seestrasse, vor Baustelle
in Richtung Gersau

1 ganzseitige Strassensperre

1 Signal 2.01 "Allgemeines Fahrverbot"

1 Signal 2.15 "Verbot für Fussgänger"




Pos. 9 Standort:

Vitznau Seestrasse, vor Baustelle
in Richtung Vitznau

1 ganzseitige Strassensperre

1 Signal 2.01 "Allgemeines Fahrverbot"

1 Signal 2.15 "Verbot für Fussgänger"



Pos10 Standort:

Gersau Seestrasse, nach Abzweigung zu Verlad Fähre
in Richtung Vitznau

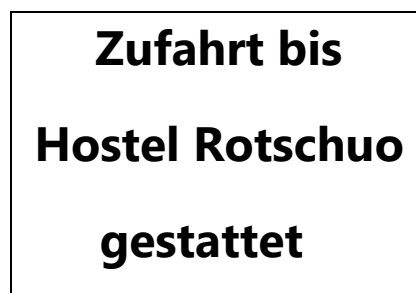

1 Informationstafel (10 Tage vor Sperrung aufstellen)



1 Signal 4.09 "Sackgasse"

1 Zusatztafel

1 Verkehrsdienst (Gemäss Einsatzplan Bauleitung)



Pos.11 Standort:

Gersau Seestrasse, vis à vis Haltestelle Wehri
in Richtung Vitznau

1 Informationstafel (10 Tage vor Sperrung aufstellen)

1 Zusatztafel (Befestigung an Infotafel)

**Strasse nach
Vitznau
gesperrt**

**So. 09.11. - Fr. 14.11. 2025
jeweils von
22:00 - 05:00 Uhr**

**Umleitung über
Brunnen / Goldau / Küssnacht**

**Zufahrt bis
Hostel Rotschuo
gestattet**

Pos.12 Standort:

Brunnen Gersauerstrasse, Einmündung Luzernerstr. (Höhe Ruag)
in Richtung Vitznau

1 Informationstafel (10 Tage vor Sperrung aufstellen)

1 Zusatztafel (Befestigung an Infotafel)

**Strasse nach
Vitznau
gesperrt**

**So. 09.11. - Fr. 14.11. 2025
jeweils von
22:00 - 05:00 Uhr**

**Umleitung über
Goldau / Küssnacht**

**Zufahrt bis
Gersau
gestattet**

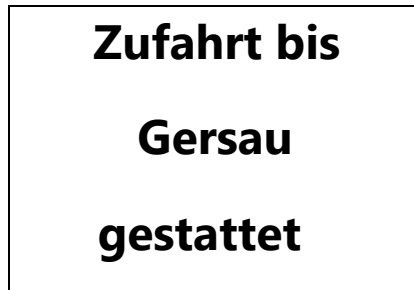
Pos.13 Standort:

Brunnen Schwyzerstrasse, vor Kreisel Bahnhof (Veloparkplatz)
in Richtung Vitznau

1 Informationstafel (10 Tage vor Sperrung aufstellen)

(Rohrmast Länge 4m)

1 Zusatztafel (Befestigung an Infotafel)



Pos.14 Standort:

Brunnen Schwyzerstrasse, vor Kreisel Gätzli
in Richtung Vitznau

1 Informationstafel (10 Tage vor Sperrung aufstellen)

1 Zusatztafel (Befestigung an Infotafel)

**Strasse nach
Vitznau
gesperrt**

**So. 09.11. - Fr. 14.11. 2025
jeweils von
22:00 - 05:00 Uhr**

**Umleitung über
Goldau / Küssnacht**

**Zufahrt bis
Gersau
gestattet**


Pos.15 Standort:

Vitznau Installationsplatz
Marcel Sommerhalder, 079 224 58 13

3 Wegweiser mit Symbol "Fussgänger" nach rechts

3 Wegweiser mit Symbol "Fussgänger" nach links

4 Signal 2.15 "Verbot für Fussgänger"



Die Anwohner entlang der Kantonsstrasse **K 2b** müssen schriftlich und detailliert über die möglichen Zu- und Wegfahrten während der **Sperrzeit** orientiert werden. Die Bewilligung für das Befahren von Privatstrassen sowie die Parkiemöglichkeit muss durch die Bauleitung eingeholt werden.

Nach erfolgtem Belagseinbau muss die Markierfirma die Vormarkierung erstellen und gemäss genehmigten Plan die Fussgängerstreifen, sowie die Wartelinie (Haifischzähne) mit 2- Komp. Kaltspritzplastik markieren. Kann dies aus witterungsbedingten Gründen nicht erfolgen muss durch die Markierfirma aus allen Anfahrtsrichtungen folgende Signalisation aufgestellt werden:



Fehlende Markierung

Das zentras, Betrieb Kantonsstrassen liefert die Vorschriftssignale, Hinweissignale und die Wegweiser und die Zusatztafeln (Pos. 7-9) und (Pos. 15) für die Umleitung inkl. das nötige Befestigungsgestänge am Montagmorgen 03.11.2025 auf den Installationsplatz (Marcel Sommerhalder Polier, 079 224 58 13)

Das zentras, Betrieb Kantonsstrassen liefert und stellt die Infotafeln (Pos. 1-6) und (Pos. 10-14) ca. 10 Tage vor der Sperrung.

Die Bauunternehmung liefert und montiert die Absperrungen (rot/weisse Latten oder Sche-
rengitter), Signale 1.14 „Baustelle“, sowie die Baustellenlampen und stellt die Umleitungssig-
nalisation vor Beginn der Sperrung gemäss Umleitungskonzept auf "scharf". Bestehende
Wegweiser die für die Umleitung irreführend sind, müssen durch die Bauunternehmung, in
der Zeit der Sperrung, abgedeckt werden.

Der Unternehmer sorgt während der ganzen Dauer der Baustelle für eine einwandfreie
Baustellensignalisation.

Rechtsgrundlage

Die Baustellen-Signalisation richtet sich nach dem Strassenverkehrsgesetz (SVG), der Signali-
sationsverordnung (SSV) und dem VSS Normblatt SN 40 886 (Temp. Signalisation auf Haupt-
und Nebenstrassen).

Signale

Die Signale müssen in Form, Grösse und Ausführung den gesetzlichen Vorschriften entspre-
chen.

Wenn diese Baustellen-Signalisation über die angeordnete Zeit hinaus beansprucht wird oder
Änderungen im Bauablauf erfolgen, ist die Dienststelle Verkehr und Infrastruktur (vif) recht-
zeitig zu benachrichtigen.


Oliver Cometto
Teamleiter Verkehrssicherheit

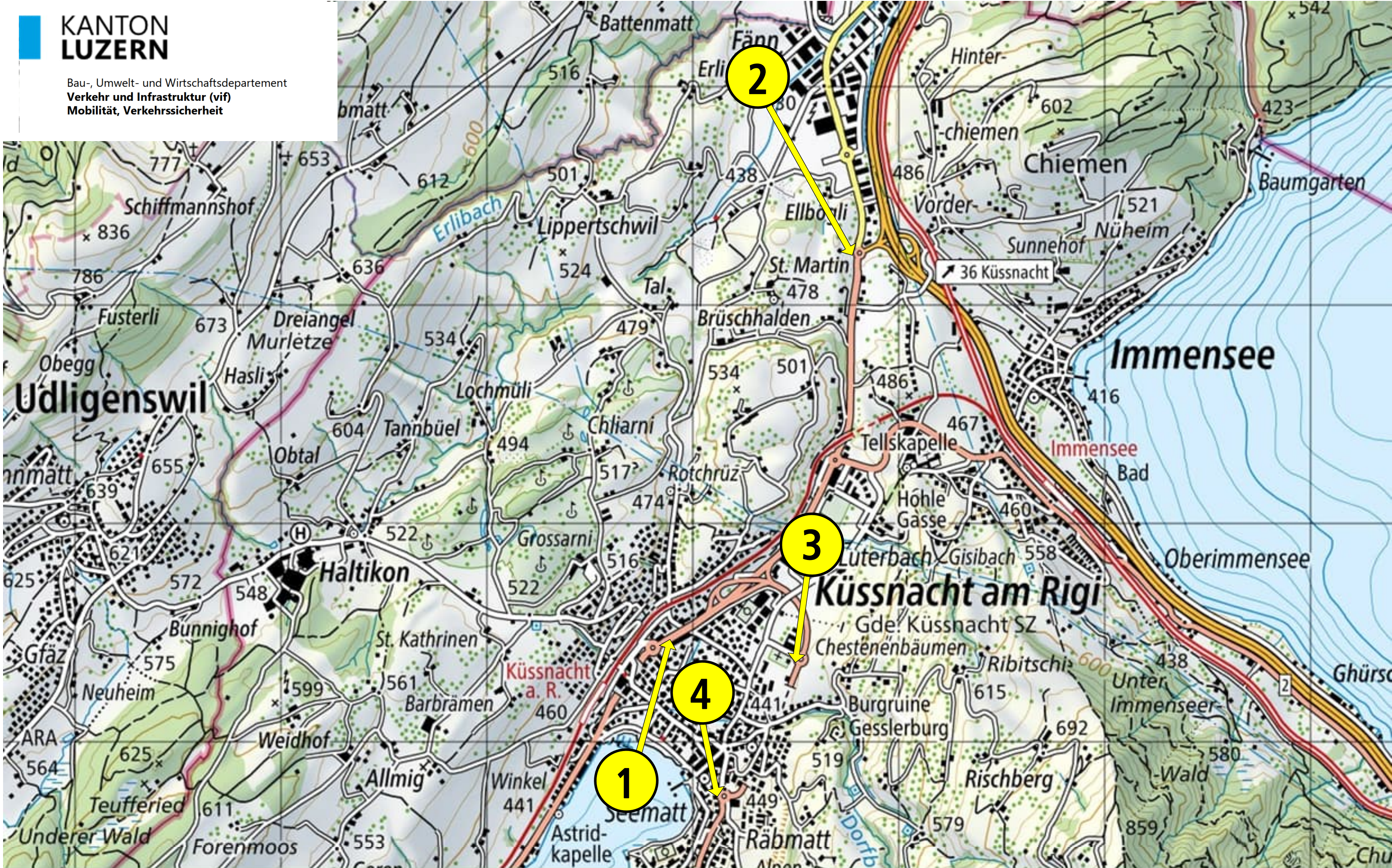
Markus Florin
Experte Fachbereich Verkehrssicherheit
+41 41 288 90 01
Markus.florin@lu.ch

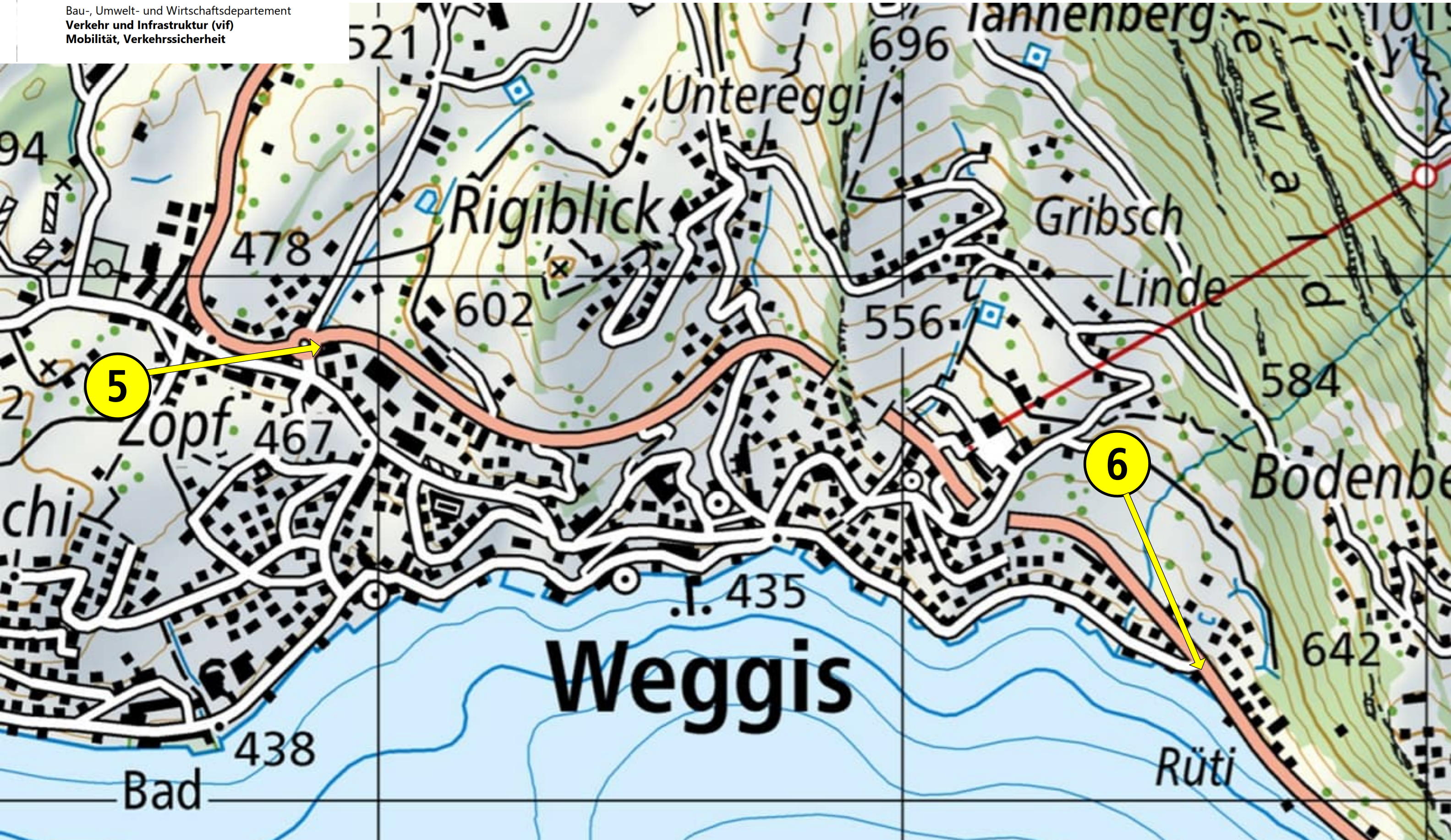
Kopie an:
Gemäss E-Mail Verteiler

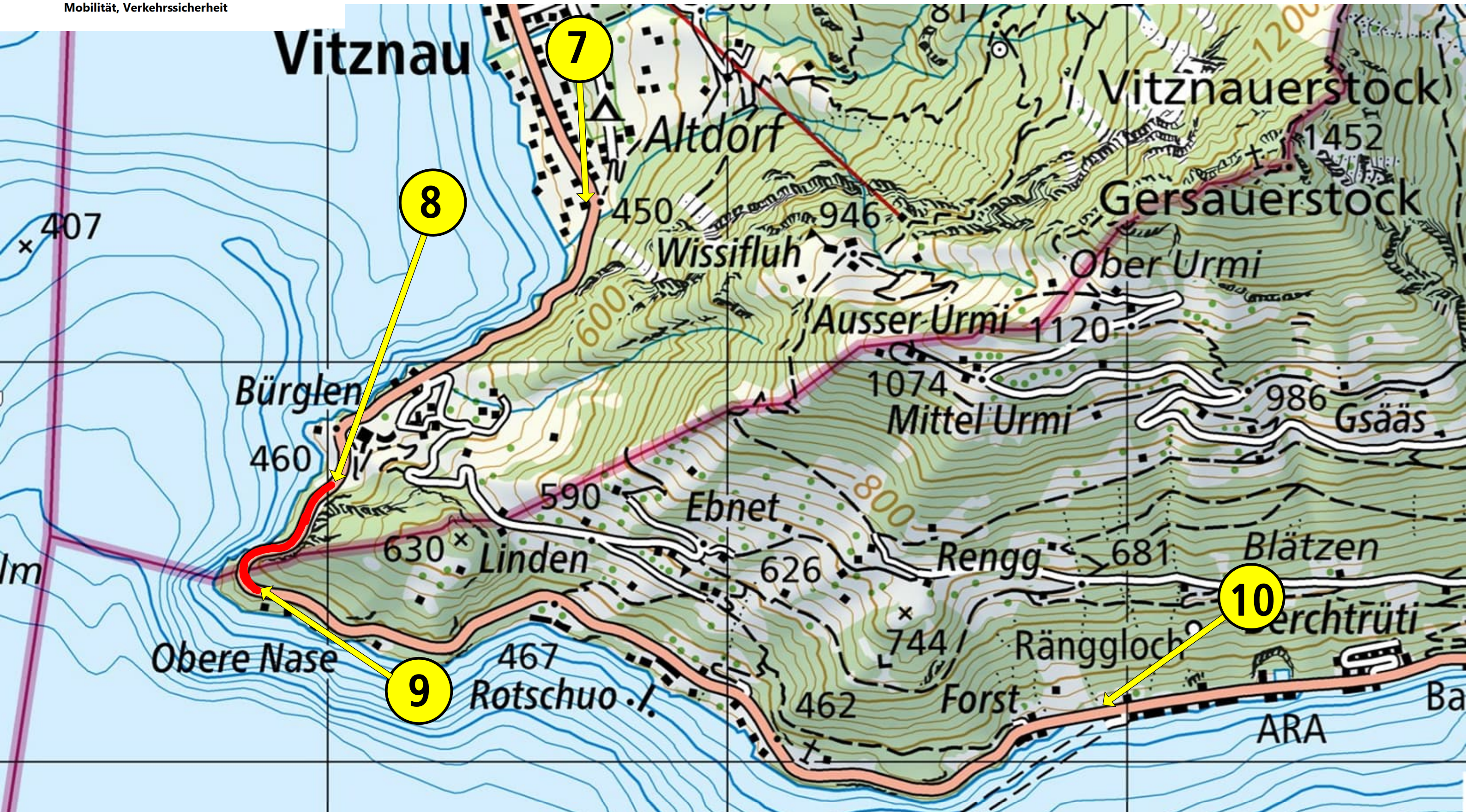
Die Weiterleitung an die Feuerwehr hat jeweils über die zuständige Gemeinde zu erfolgen.
Weitere Feinverteilung und Weiterleitung intern ist Sache der Hauptansprechpersonen.

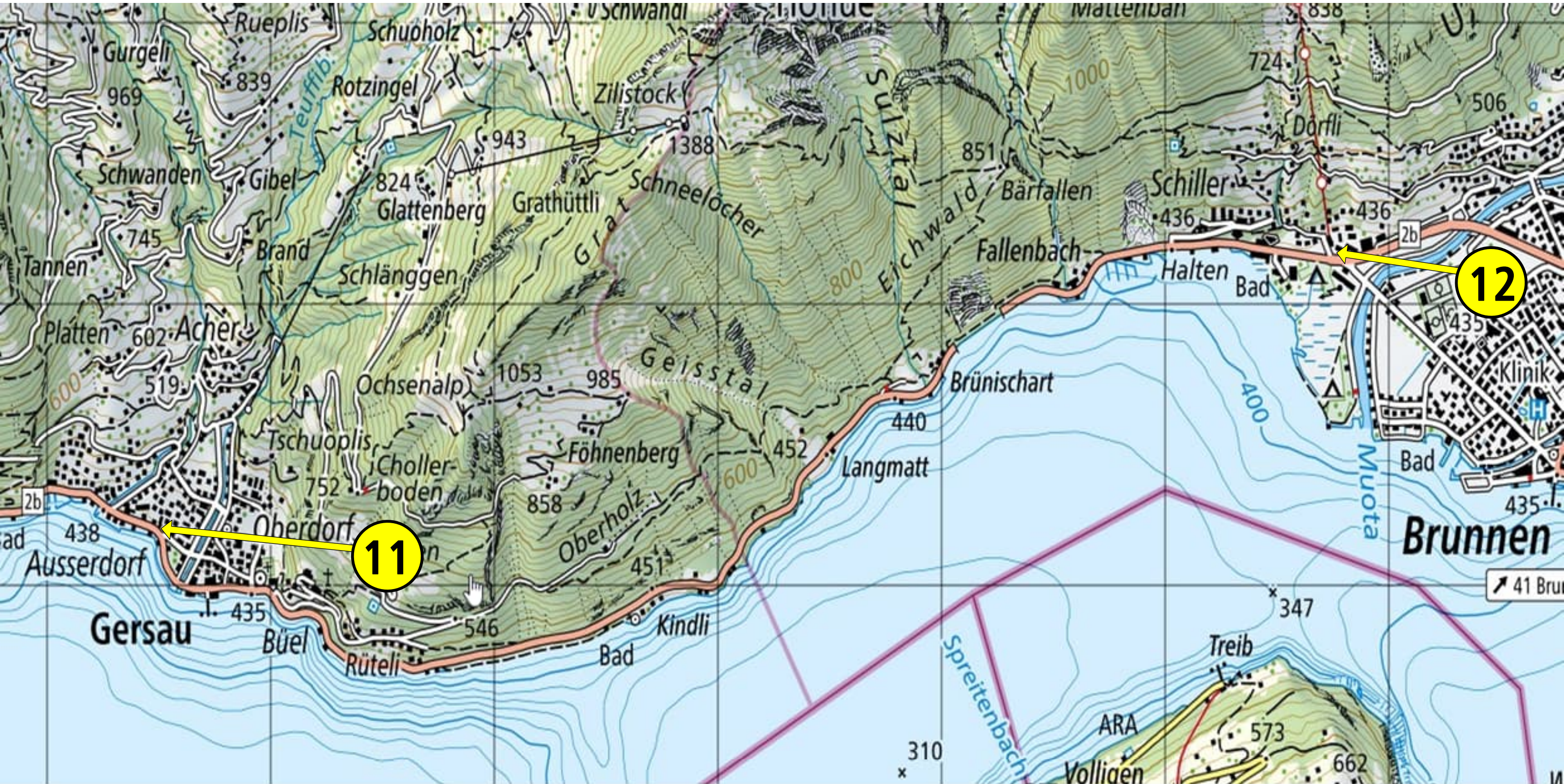
Signalisationsauftrag an zentras, Betrieb Kantonsstrassen

	Geschäft: 0011-23.5		Sachbearbeiter/in: Markus Florin		
Ort	Gemeinde:	Vitznau			
	Strasse:	Seestrasse K 2b			
Auftrag	Bereich:	Bürglen bis Obere Nase			
	Auftrag:	Herstellung und Lieferung der Signalisation gemäss beiliegendem Signalisationskonzept			
Abschluss VS	Grund:	Strassenausbau			Sachbearbeiter
	Kosten:	<input checked="" type="checkbox"/> zu Lasten Kanton Luzern Projekt Nr. 10180.1 Adrian Nauer adrian.nauer@lu.ch			
	Datum / Unterschrift:	Datum:	Unterschrift:		
		06.10.2025	 Markus Florin		
	Eingesehen:		 TL: Oliver Cometto		
	Kopie an:	siehe Verteiler im Umleitungskonzept			
	LOGO:	<input type="checkbox"/> Nach Ausführung nachzutragen Datum erledigt / Visum:			
Ausführung	Standort Signal	<input type="checkbox"/> Wurde mit Grundeigentümer abgeklärt			zentras/Unternehmer
	Mitteilungen, Bemerkungen:				
	Auftrag ausgeführt am:	Datum:	Stempel/Unterschrift:		









Vitznau Kantonsstrasse K 2b, Strassenausbau und Sanierung Strasse Signalisationskonzept Nachtsperren	Datei:	O0011-23.5Vitznau_D.vsd	Version/Aederungsdatum:
	erstellt:		Dok-Nr. vif:
	Status:		Dok-Nr. Verfasser:
	Druckdatum:	18.08.2025 11:25	Seite/n:

